


STRATEGICKÝ ROZVOJOVÝ DOKUMENT

OBCE

NOVÝ MALÍN



NA OBDOBÍ 2022 – 2025

ZPRACOVATEL DOKUMENTU:

Obec Nový Malín

IČ: 00303089



Obsah

ÚVOD	3
I. SITUAČNÍ ANALÝZA OBCE NOVÝ MALÍN	4
1. CHARAKTERISTIKA OBCE NOVÝ MALÍN	4
1.1. HISTORIE OBCE	4
1.2. DOPRAVNÍ OBSLUŽNOST	4
1.3. INFRASTRUKTURA A OBČANSKÁ VYBAVENOST OBCE	4
1.4. OCHRANA PŘÍRODY, KRAJINY A PAMÁTEK	4
1.5. SPOLEČENSKÝ ŽIVOT V OBCI	5
2. OBYVATELSTVO A HOSPODÁŘSTVÍ OBCE NOVÝ MALÍN	5
II. SWOT ANALÝZA OBCE NOVÝ MALÍN	7
III. STRATEGIE	10
1. VIZE OBCE NOVÝ MALÍN	10
2. PLÁNOVANÉ ZÁMĚRY OBCE NOVÝ MALÍN	10
POUŽITÉ ZDROJE	20
SEZNAM GRAFŮ	21
SEZNAM OBRÁZKŮ	22
SEZNAM TABULEK	23



ÚVOD

Tento strategický dokument je zpracován za účelem usnadnění čerpání dotací a grantů, které jsou mnohdy vázány právě na soulad projektu se strategickým rozvojovým dokumentem obce.



I. SITUAČNÍ ANALÝZA OBCE NOVÝ MALÍN

1. CHARAKTERISTIKA OBCE NOVÝ MALÍN

Obec Nový Malín, jejíž historie se datuje do počátku 14. století, má více jak 3 600 obyvatel.

Katastr obce o výměře 1.980 ha se nachází většinou v Šumperské kotlině a zalesněným výběžkem zasahuje až do kopců Hraběšické hornatiny ke Kamennému vrchu (952 m). Pod tímto vrchem pramení Malínský potok, který se vlévá do řeky Desné. Část obce náleží do CHKO Jeseníky. Obec Nový Malín má venkovský charakter, který je silně ovlivněn spádovým Šumperkem.

Obrázek 1: Místo realizace projektu



Zdroj: <http://www.novymalin.cz/660-o-obci>

Obec Nový Malín je jednou z nejrychleji se rozvíjejících obcí Olomouckého kraje. V současnosti v obci probíhá v rámci celého Šumperska nevídaná výstavba nových rodinných domů. V nových domech nacházejí nové domovy zejména lidé z nedalekého Šumperka. Zajímavostí je, že od roku 1990 se obec rozrostla o cca 400 bytových jednotek. **Souvisejícím projevem rostoucího počtu obyvatel je, mimo jiné, také nárůst počtu žáků, kteří mají potřebu se vzdělávat.**

1.1. HISTORIE OBCE

Do roku 1947 byla obec známá pod jménem Frankštát a leží v těsné blízkosti spádového města Šumperka. O Frankštátě je první zmínka až z roku 1350, ale musel být založen už dříve. A sice jako hornické městečko oválného tvaru na malé ploše 110 x 150 metrů. Byla to tvrz opevněná vodním příkopem a sypaným valem na severní straně a hradbami na jižní a západní straně.

Uprostřed opevnění stál gotický kostel se hřbitovem, přestavěný do dnešní podoby v letech 1724 – 1727. Před kostelem bylo náměstí užívané jako tržiště a shromaždiště lidí, které se zachovalo dodneška. Ještě v 19. století bylo možno spatřit souvislejší zbytky valů, příkopů, rybníček (Za rychtou) hradby a opevňovací zdi. Většina z toho však byla zničena při stavbě železniční trati a později v roce 1892 při budování silnice, kdy byl zrušen i hřbitov kolem kostela. Prostranství kolem kostela zůstalo v podstatě v původních rozměrech a po provedených úpravách, které zdůraznily a zkrášlily historické centrum obce, tak kostelnímu náměstí vévodí nově opravený barokní kostel. K tomu přináleží zrekonstruované centrum obce kolem památníku mučedníků z Českého Malína na Volyni.

1.2. DOPRAVNÍ OBSLUŽNOST

Dopravní spojení zajišťuje silnice II. třídy č. 446, která prochází pouze částí obce. Severně spojuje Nový Malín s obcí Šumperk, jižně s obcí Hrabíšín. Obcí dále prochází dvě silnice III. třídy, označeny čísly 44631 a 44632. Obyvatelé obce mohou dále využít jak autobusové, tak i vlakové dopravy. Jsou tak schopni se dopravit do nedalekého Šumperka, bez použití automobilové dopravy.

1.3. INFRASTRUKTURA A OBČANSKÁ VYBAVENOST OBCE

Poloha Nového Malína jako příměstské oblasti okresního města předurčuje jeho zaměření jako klidové oblasti rodinného bydlení se širším zázemím a dobrou infrastrukturou. Konkrétní kroky byly již učiněny. Byl dokončen vodovod a v rekordním čase tří let provedena plynofikace celé obce. Je dokončena výstavba splaškové kanalizace s napojením na obecní čistírnu odpadních vod.

1.4. OCHRANA PŘÍRODY, KRAJINY A PAMÁTEK

Nový Malín leží necelý jeden kilometr od okresního města Šumperka. Katastr obce o výměře 1.980 ha se nachází většinou v Šumperské kotlině a zalesněným výběžkem zasahuje až do kopců Hraběšické



hornatiny ke Kamennému vrchu (952 m), který leží v CHKO Jeseníky. Pod ním pramení Malínský potok, který teče do řeky Desná a podle něj se táhne obec, jejíž nadmořská výška je 340 metrů. Na katastru obce leží i letiště Aeroklubu Šumperk a vodní přehrada Krásné.

1.5. SPOLEČENSKÝ ŽIVOT V OBCI

Občanská infrastruktura umožňuje rozvoj zájmové sportovní, kulturní a společenské činnosti, která má v obci dlouholetou tradici. Počtem nejsilnější je TJ Sokol a Sbor dobrovolných hasičů. Z dalších organizací a spolků je možno jmenovat Myslivecký spolek, Spolek chovatelů, Spolek včelařů, Červený kříž, Spolek invalidů, Základní kynologická organizace a další.

2. OBYVATELSTVO A HOSPODÁŘSTVÍ OBCE NOVÝ MALÍN

Počet obyvatel trvale žijících v obci byl k 1. 1. 2021 3648 občanů, z toho 1793 žen (1474 starších nebo rovno 15 let) a 1855 mužů (1467 starších nebo rovno 15 let). V průběhu posledních let lze pozorovat mírný, stabilní nárůst obyvatelstva. Průměrný meziroční nárůst je téměř 50 obyvatel.

Tabulka 1 Změny počtu obyvatel obce Nový Malín

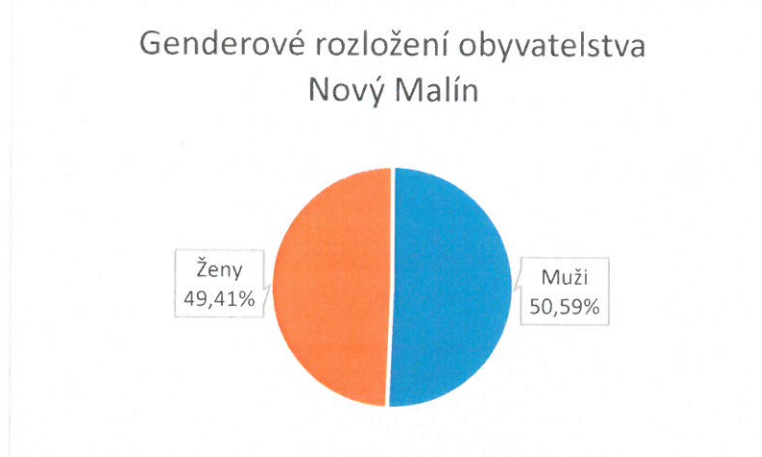
Datum	Muži (do 15 let)	Muži (nad 15 let)	Ženy (do 15 let)	Ženy (nad 15 let)	Změna	Celkem
1.1.2021	382	1473	340	1453	15	3648
1.1.2020	371	1467	319	1476	48	3633
1.1.2019	362	1450	318	1452	113	3585
1.1.2018	348	1 415	311	1 398	46	3 472
1.1.2017	347	1 399	300	1 380	35	3 426
1.1.2016	332	1 386	313	1 360	41	3 391
1.1.2015	334	1 370	296	1 350	30	3 350
1.1.2014	348	1 340	287	1 345	40	3 320
1.1.2013	352	1 327	275	1 326		3 280

Graf 1 Změny počtu obyvatel obce Nový Malín



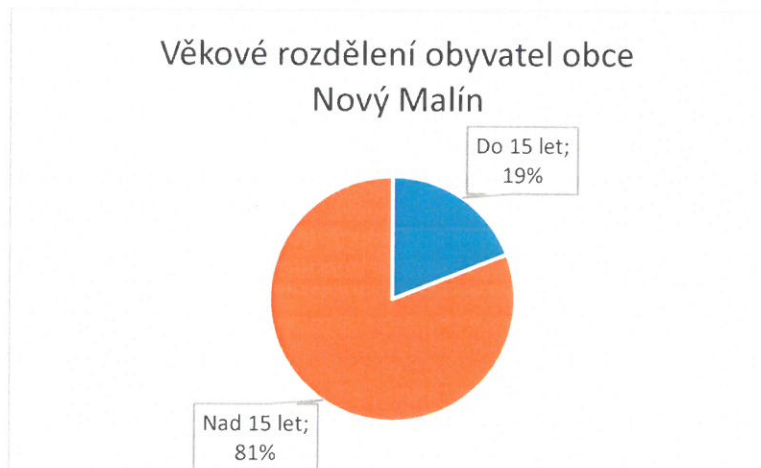


Graf 3 Rozložení obyvatelstva v Novém Malíně



Zdroj: <https://www.mistopisy.cz/pruvodce/obec/4931/novy-malin/pocet-obyvatel/>

Graf 5 Rozdělení obyvatel obce Nový Malín



Zdroj: <https://www.mistopisy.cz/pruvodce/obec/4931/novy-malin/pocet-obyvatel/>



II. SWOT ANALÝZA OBCE NOVÝ MALÍN

SWOT analýza je v praxi nejčastěji využívaným analytickým nástrojem, který mohou využívat všechny subjekty od jednotlivce až po velké firmy, státy nebo nadnárodní integrační celky.

Vstupem pro SWOT analýzu je situační analýza obce Nový Malín, ve které jsou vystiženy její základní rysy. SWOT analýzou určíme vnitřní silné a slabé stránky obce a také její vnější příležitosti a ohrožení. Zjištěné údaje budou dále využívány při zpracování strategie rozvoje obce. Výsledky analýzy jsou pro větší přehlednost rozděleny podle jednotlivých strategických oblastí rozvoje obce (viz. III. část dokumentu). Mezi podpůrné prostředky při rozhodování o realizaci vize obce patří zpracovaný Územní plán.

Tabulka 2 Silné a slabé stránky obce

SILNÉ STRÁNKY	SLABÉ STRÁNKY
<p>EKONOMICKÝ ROZVOJ A KVALITA ŽIVOTA</p> <ul style="list-style-type: none"> • vlastní mateřská škola a základní škola • investice do rozvoje a rozšiřování obce • finanční podpora narozeným dětem • vysoké procento obyvatel v produktivním věku ▪ zájem obyvatel zůstat v obci • zdravotní a sociální služby v obci • množství spolků (TJ Sokol a Sbor dobrovolných hasičů) • udržování místních tradic • aktivní rozvoj bydlení • dobrý spolupráce obcí v rámci regionu • dobré mezilidské vztahy • zastavěné území napojené na plyn • příznivý dlouhodobý vývoj počtu obyvatel • příznivá věková struktura obyvatelstva • příznivý ukazatel naděje dožití • obec má vydaný Územní plán dle zákona č. 183/2006 Sb. • dostatek zastavitelných ploch pro bydlení • společenské prostory s odpovídající kapacitou a vybavením (rekonstruovaná Sokolovna) • budování odborných učeben v ZŠ <p>DOPRAVNÍ INFRASTRUKTURA</p> <ul style="list-style-type: none"> • umístění obce v těsné blízkosti okresního města Šumperka • větší část místních komunikací je zrekonstruována • aktivní řešení obnovy komunikací ve správě obce 	<p>EKONOMICKÝ ROZVOJ A KVALITA ŽIVOTA</p> <ul style="list-style-type: none"> • nutnost dojíždění za zaměstnáním a vzděláváním • velká závislost na nedalekém Šumperku • nedostatek odborných učeben v ZŠ <p>DOPRAVNÍ INFRASTRUKTURA</p> <ul style="list-style-type: none"> • nedostatek dopravních spojů ve večerních hodinách a o víkendech • malá bezpečnost chodců a cyklistů (je nutné provést rekonstrukci řady chodníků) • dobudovat cyklostezky (např. ve směru na Hrabíšín) • neprovedená rekonstrukce zbývajících místních komunikací <p>ŽIVOTNÍ PROSTŘEDÍ</p> <ul style="list-style-type: none"> • znečištění a poškozování veřejných prostranství (lokální černé skládky) • ČOV na hranici své kapacity • spalování domovního odpadu, podíl fosilních paliv při vytápění • areál bývalé cihelny, který potřebuje revitalizaci • ohrožení suchem • ohrožení bleskové povodně <p>ROZVOJ OBCE A PROPAGACE</p> <ul style="list-style-type: none"> • nedostatek ubytovacích zařízení • chybějící ledová plocha • malá bezpečnost turistů • malé množství turisticky značených tras a vlastní naučná stezka



<ul style="list-style-type: none"> • vlakové i autobusové spojení • sportovní letiště na území obce • podél hlavní komunikace do Šumperka cyklostezky a chodníky) <p>ŽIVOTNÍ PROSTŘEDÍ</p> <ul style="list-style-type: none"> • kombinovaný charakter bydlení • krajinné bohatství • obec má ČOV i kanalizaci a je plynofikována • množství studánek a pramenů • četné skalní útvary • vysoké procento lesních porostů v katastru Mladoňova u Oskavy • sběrný dvůr v obci • využívání obnovitelných zdrojů energií • kvalitní prostředí dané přítomností CHKO Jeseníky • vysoká úroveň koeficientu ekologické stability • přizpůsobování obce na klimatickou změnu (budování vodních ploch, parčíků, vsakovacích parkovišť atd.) <p>ROZVOJ OBCE A PROPAGACE</p> <ul style="list-style-type: none"> • četné památky místního významu • neobyčejně pestrá historie obce • podpora turistického ruchu regionálními médii a cestovatelskými agenturami • rozvinutá rekreační funkce území založená na rodinné rekreaci • podpora cykloturistiky 	
--	--

Zdroj: Zpracovatel, 2020

Tabulka 3 Ohrožení a příležitosti obce

OHROŽENÍ	PŘÍLEŽITOSTI
<p>EKONOMICKÝ ROZVOJ A KVALITA ŽIVOTA</p> <ul style="list-style-type: none"> • narušení tradiční struktury obce vzhledem k předimenzování zastavitelných ploch pro bydlení • finanční podpora nově budovaným bytovým jednotkám • změny v ekonomice, nevhodná reforma veřejné správy, snížení obecního rozpočtu • omezení hospodářského rozvoje území vzhledem k existenci CHKO Jeseníky 	<p>EKONOMICKÝ ROZVOJ A KVALITA ŽIVOTA</p> <ul style="list-style-type: none"> • vytvoření podmínek pro malé a střední podnikání (rozvoj a revitalizace areálu bývalé cihelny) • využití chátrajících objektů v obci • zlepšení spolupráce veřejného a soukromého sektoru • zvýšení bezpečnosti • zkvalitnění odborných učeben v ZŠ • rozvoj základních a sociálních služeb pro občany • výstavba sociálních bytů



<p>DOPRAVNÍ INFRASTRUKTURA</p> <ul style="list-style-type: none">• nevybudování chybějící infrastruktury pro chodce a cyklisty a rostoucí počet nehod• destrukce a nedostatečná údržba komunikací• nedostatečná zimní údržba hlavní komunikace vzhledem k umístění základny údržby ve vzdáleném městě• hluk, vibrace a otřesy od projíždějících nákladních vozidel s překročenou maximální hmotností nákladu <p>ŽIVOTNÍ PROSTŘEDÍ</p> <ul style="list-style-type: none">• rostoucí znečišťování ovzduší emisemi vzniklými při vytápění rodinných domů v důsledku obnovení spalování pevných paliv a domovního odpadu (z důvodu rostoucí ceny plynu a elektřiny)• zhoršení obytného prostředí vzhledem k možným negativním projevům starých ekologických zátěží (bývalá „Pískovna“)• neochota občanů podílet se na zlepšování životního prostředí• nekapacitnění ČOV v důsledku napojení Dolních Studének a lokality Třemešku• nevyužití obnovitelných zdrojů energií v obecních budovách <p>ROZVOJ OBCE A PROPAGACE</p> <ul style="list-style-type: none">• malý zájem turistů o obec• ničení obecního majetku a znečištění obce neukázněnými občany, návštěvníky obce• lhostejnost občanů udržovat svá obydlí o jejich nejbližší okolí• vznik požáru	<ul style="list-style-type: none">• zvýšení nabídky volnočasových aktivit (vybudování ledové plochy, vytvoření klubovny, herny, muzeum atd.)• rozšíření obce, zvýšení počtu obyvatel• využití lidského kapitálu nově přistěhovaných obyvatel pro rozvoj obce• čerpání dotací a grantů z fondů EU, státního rozpočtu a dalších nadací a fondů• zlepšení ochrany zastavěného území před povodněmi po výstavbě protipovodňových hrází <p>DOPRAVNÍ INFRASTRUKTURA</p> <ul style="list-style-type: none">• atraktivní podmínky pro rozvoj cykloturistiky a turistiky• zvýšení bezpečnosti podél komunikací• dobudování okružní křižovatky v prostoru „cukrárny Karamel“ <p>ŽIVOTNÍ PROSTŘEDÍ</p> <ul style="list-style-type: none">• podpora využití obnovitelných zdrojů energie• prostor pro rozšiřování veřejné zeleně• zlepšení legislativy v oblasti péče o krajinu• komunitní úklidové akce• rozvoj kompostování na území obce• dopracování koncepčních dokumentů v oblasti životního prostředí• rozšíření hospodářské činnosti v obecních lesích, jako zdroj prostředků do obecního rozpočtu• boj proti suchu (tůně, mokřady, retenční nádrže)• revitalizace vodotečí na území obce• důraz na zadržení vody v krajině• budování vsakovacích parkovišť• budování zelených střech• instalace obnovitelných zdrojů na obecní budovy (zejména FVE) <p>ROZVOJ OBCE A PROPAGACE</p> <ul style="list-style-type: none">• zvýšená propagace obce v rámci regionu• cílená podpora kultury• podpora turistické infrastruktury• spolupráce s dalšími obcemi v oblasti propagace
--	--



III. STRATEGIE

1. VIZE OBCE NOVÝ MALÍN

Vizi obce Nový Malín je být zodpovědnou k občanům, životnímu prostředí a tradičním hodnotám, a svým rozvojem zvyšovat atraktivitu obce a kvalitu životních podmínek obyvatel obce. Zastupitelstvo obce si klade za úkol vytvářet podmínky pro rozvoj ve všech vytyčených prioritních oblastech. Zastupitelé jsou připraveni vést dialog s veřejností a mají zájem řešit reálné podněty a smysluplné návrhy podané obyvateli obce. Zároveň však stojí za právem na ochranu jednotlivce a skupin obyvatel. Vedení obce jedná seriózně a v rámci legislativy bezodkladně v řešených požadavcích a podnětech obyvatel a návštěvníků obce.

Přáním zastupitelů je vytvořit dobře fungující obec a tomu odpovídající kvalitní společenství občanů s dobrými mezilidskými vztahy, zájemem na volnočasové aktivity, kulturní a sportovní akce a ukázkově prezentovat moravskou obec s pestrou historií.

2. PLÁNOVANÉ ZÁMĚRY OBCE NOVÝ MALÍN

Plánované záměry pro rok 2022

Tabulka 4 Záměr č. 1: Dostavba školy

Záměr	Dostavba školy
Popis záměru a přínos pro obec	Pokračování ve výstavbě pavilonu s 5 učebnami pro výuku cizích jazyků, technických a řemeslných oborů a učebny pro práce s digitálními technologiemi, přínosem bude zkvalitnění výuky žáků v základní škole
Odhadované náklady	11 mil. Kč
Způsob financování, termín	Dotace, obecní rozpočet 2022

Zdroj: Obec Nový Malín

Tabulka 5 Záměr č. 2: Chodník od ZŠ po restauraci Rychta

Záměr	Chodník od ZŠ po restauraci Rychta
Popis záměru a přínos pro obec	Pokračování v rekonstrukci chodníku, kdy budou vyměněny silniční obrubníky, původní dlažba bude nahrazena zámkovou, chodníkové obrubníky budou osazeny tak, aby plnily funkci vodící linie. V místech vstupu do vozovky budou provedeny varovné pásy z reliéfní zámkové dlažby v kontrastní barevnosti. Realizací dojde ke zvýšení bezpečnosti chodců a k naplnění požadavků na bezbariérovost obce.
Odhadované náklady	4 mil. Kč
Způsob financování, termín	Dotace, obecní rozpočet 2022

Zdroj: Obec Nový Malín

Tabulka 6 Záměr č. 3: Veřejné osvětlení

Záměr	Veřejné osvětlení
Popis záměru a přínos pro obec	Výměna stávajícího osvětlení v obci.
Odhadované náklady	1 mil. Kč
Způsob financování, termín	Dotace, obecní rozpočet 2022

Zdroj: Obec Nový Malín



Tabulka 7 Záměr č. 4: Komunikace

Záměr	Komunikace
Popis záměru a přínos pro obec	Při obnově místních komunikací budou uloženy silniční obrubníky, původní povrch komunikací bude nahrazen zámkovou dlažbou. Jedná se o MK 27c, 33c a část 55c. Realizací dojde ke zlepšení provozu na MK.
Odhadované náklady	8 mil. Kč
Způsob financování, termín	Dotace, obecní rozpočet 2022

Zdroj: Obec Nový Malín

Tabulka 8 Záměr č. 5: Obnova vodovodů a kanalizací

Záměr	Obnova vodovodů a kanalizací
Popis záměru a přínos pro obec	Rekonstrukce části rozvodné sítě vodovodního potrubí výměnou za LT DN 60 při obnově místních komunikací.
Odhadované náklady	3 mil. Kč
Způsob financování, termín	Obecní rozpočet 2023

Zdroj: Obec Nový Malín

Tabulka 9 Záměr č. 6 Revitalizační opatření

Záměr	VN č. 3 Nový Malín, RN č. 4 Nový Malín
Popis záměru a přínos pro obec	Budování revitalizačního opatření VN č. 3 – dokončení a zahájení výstavby Retenční nádrže č. 4
Odhadované náklady	1,6 mil. Kč
Způsob financování, termín	Dotace, obecní rozpočet 2022

Zdroj: Obec Nový Malín

Tabulka 10 Záměr č. 7: MVE II

Záměr	Malá vodní elektrárna II
Popis záměru a přínos pro obec	Výstavba malé vodní elektrárny s využitím vody z Malínského potoka.
Odhadované náklady	0,2 mil. Kč
Způsob financování, termín	Obecní rozpočet 2022

Zdroj: Obec Nový Malín

Tabulka 11 Záměr č. 8: Cisterna JSDH

Záměr	Cisterna JSDH
Popis záměru a přínos pro obec	Pořízení nové cisterny pro JSDH Nový Malín.
Odhadované náklady	8 mil. Kč
Způsob financování, termín	Dotace, obecní rozpočet 2022

Zdroj: Obec Nový Malín

Tabulka 12 Záměr č. 17: Komunikace

Záměr	Komunikace
Popis záměru a přínos pro obec	Při obnově místních komunikací budou uloženy silniční obrubníky, původní povrch komunikací bude nahrazen zámkovou dlažbou. Jedná se o MK 6c, 14c, 64c, 98c a 84c. Realizací dojde ke zlepšení provozu na MK.
Odhadované náklady	5 mil. Kč
Způsob financování, termín	Dotace, obecní rozpočet 2022

Zdroj: Obec Nový Malín



Tabulka 13 Záměr č. 10: Zdravotní středisko

Záměr	Stavební úpravy zdravotního střediska
Popis záměru a přínos pro obec	Rekonstrukce a vybudování výtahu v budově zdravotního střediska – bezbariérové řešení přístupu a pohybu po budově ZS, změna vytápění, instalace fotovoltaiky.
Odhadované náklady	10 mil. Kč
Způsob financování, termín	Dotace, obecní rozpočet 2022

Zdroj: Obec Nový Malín

Tabulka 14 Záměr č. 11: Optická síť

Záměr	Optická síť
Popis záměru a přínos pro obec	Zrychlení internetu pro občany, zatraktivnění obce pro podnikatelské subjekty.
Odhadované náklady	2 mil. Kč
Způsob financování, termín	Obecní rozpočet 2022

Zdroj: Obec Nový Malín

Tabulka 15 Záměr č. 12: Most

Záměr	Most
Popis záměru a přínos pro obec	Rekonstrukce mostu ev.č. 117c – M1
Odhadované náklady	3 mil. Kč
Způsob financování, termín	Dotace, obecní rozpočet 2022

Zdroj: Obec Nový Malín

Tabulka 16 Záměr č. 13: Polní cesta za ZŠ

Záměr	Polní cesta za ZŠ
Popis záměru a přínos pro obec	Zpevnění polní cesty za školou
Odhadované náklady	2 mil. Kč
Způsob financování, termín	Obecní rozpočet 2022

Zdroj: Obec Nový Malín

Tabulka 17 Záměr č. 14: ČOV – navýšení kapacity

Záměr	ČOV Nový Malín – navýšení kapacity
Popis záměru a přínos pro obec	Intenzifikace ČOV z důvodu napojení části Dolních Studének (lokalita Třemešek včetně zámku)
Odhadované náklady	7 mil. Kč
Způsob financování, termín	Dotace, obecní rozpočet 2022

Zdroj: Obec Nový Malín

Plánované záměry pro rok 2023

Tabulka 18 Záměr č. 15 Cyklostezka Nový Malín - Hrabíšín

Záměr	Cyklostezka Nový Malín – Hrabíšín
Popis záměru a přínos pro obec	Výstavba cyklostezky podél hlavní silnice II. třídy do Hrabíšína
Odhadované náklady	4 mil. Kč
Způsob financování, termín	Dotace, obecní rozpočet 2023

Zdroj: Obec Nový Malín



Tabulka 19 Záměr č. 16 Revitalizační opatření

Záměr	RN č. 4 Nový Malín
Popis záměru a přínos pro obec	Budování revitalizačního opatření Retenční nádrž č. 4 - dokončení
Odhadované náklady	1 mil. Kč
Způsob financování, termín	Dotace, obecní rozpočet 2023

Zdroj: Obec Nový Malín

Tabulka 20 Záměr č. 17: Komunikace

Záměr	Komunikace
Popis záměru a přínos pro obec	Při obnově místních komunikací budou uloženy silniční obrubníky, původní povrch komunikací bude nahrazen zámkovou dlažbou. Jedná se o MK 6c, 14c, 64c, 98c a 84c. Realizací dojde ke zlepšení provozu na MK.
Odhadované náklady	5 mil. Kč
Způsob financování, termín	Dotace, obecní rozpočet 2023

Zdroj: Obec Nový Malín

Tabulka 21 Záměr č. 18: Kruhový objezd

Záměr	Kruhový objezd u cukrárny Karamel
Popis záměru a přínos pro obec	Výstavba kruhového objezdu z důvodu bezpečnosti dopravy u křižovatky silnic
Odhadované náklady	1 mil. Kč
Způsob financování, termín	Dotace, obecní rozpočet 2023

Zdroj: Obec Nový Malín

Tabulka 22 Záměr č. 19 Chodníky a odstavné plochy

Záměr	Revitalizace odstavné plochy - autobusová zastávka Plechy
Popis záměru a přínos pro obec	Rekonstrukce chodníku, zpevněných ploch, ostrůvku, informační tabule apod.
Odhadované náklady	1 mil. Kč
Způsob financování, termín	Dotace, obecní rozpočet 2023

Zdroj: Obec Nový Malín

Tabulka 23 Záměr č. 20: Optická síť

Záměr	Optická síť
Popis záměru a přínos pro obec	Zrychlení internetu pro občany, zatraktivnění obce pro podnikatelské subjekty.
Odhadované náklady	2 mil. Kč
Způsob financování, termín	Obecní rozpočet 2023

Zdroj: Obec Nový Malín

Tabulka 24 Záměr č.21: Zdravotní středisko

Záměr	Stavební úpravy zdravotního střediska
Popis záměru a přínos pro obec	Vybudování výtahu v budově zdravotního střediska – bezbariérové řešení přístupu a pohybu po budově ZS, změna vytápění, instalace fotovoltaiky.
Odhadované náklady	13 mil. Kč
Způsob financování, termín	Obecní rozpočet 2023

Zdroj: Obec Nový Malín



Tabulka 25 Záměr č. 22: Mateřská škola č. p.503

Záměr	Mateřská škola č.p. 503
Popis záměru a přínos pro obec	Půdní vestavba pro vybudování herny pro děti, rekonstrukce schodiště, změna vytápění, instalace fotovoltaiky.
Odhadované náklady	2 mil. Kč
Způsob financování, termín	Dotace, obecní rozpočet 2023

Zdroj: Obec Nový Malín

Tabulka 26 Záměr č. 23: Veřejné osvětlení

Záměr	Veřejné osvětlení
Popis záměru a přínos pro obec	Výměna stávajícího osvětlení.
Odhadované náklady	1 mil. Kč
Způsob financování, termín	Dotace, obecní rozpočet 2023

Zdroj: Obec Nový Malín

Tabulka 27 Záměr č. 24: Obnova vodovodů a kanalizací

Záměr	Obnova vodovodů a kanalizací
Popis záměru a přínos pro obec	Obnova přívaděčů pitné vody.
Odhadované náklady	2 mil. Kč
Způsob financování, termín	Obecní rozpočet 2023

Zdroj: Obec Nový Malín

Tabulka 28 Záměr č. 25: Polní cesta za ZŠ

Záměr	Polní cesta za ZŠ
Popis záměru a přínos pro obec	Zpevnění polní cesty za školou
Odhadované náklady	1 mil. Kč
Způsob financování, termín	Obecní rozpočet 2023

Zdroj: Obec Nový Malín

Tabulka 29 Záměr č. 26: ČOV – navýšení kapacity

Záměr	ČOV Nový Malín – navýšení kapacity
Popis záměru a přínos pro obec	Intenzifikace ČOV z důvodu napojení části Dolních Studének (lokalita Třemešek včetně zámku)
Odhadované náklady	7 mil. Kč
Způsob financování, termín	Dotace, obecní rozpočet 2023

Zdroj: Obec Nový Malín

Tabulka 30 Záměr č. 27: Most

Záměr	Most
Popis záměru a přínos pro obec	Rekonstrukce mostu ev. č. U06c – M1
Odhadované náklady	1 mil. Kč
Způsob financování, termín	Obecní rozpočet 2023

Zdroj: Obec Nový Malín



Tabulka 31 Záměr č. 28: MVE

Záměr	Malá vodní elektrárna II.
Popis záměru a přínos pro obec	Výstavba malé vodní elektrárny s využitím vody z Malínského potoka.
Odhadované náklady	2 mil. Kč
Způsob financování, termín	Dotace, obecní rozpočet 2023

Zdroj: Obec Nový Malín

Tabulka 32 Záměr č. 29: Areál bývalé cihelny

Záměr	Revitalizace cihelny
Popis záměru a přínos pro obec	Rekonstrukce hřiště pro hasiče, odpočinková zóna, revitalizace území.
Odhadované náklady	2 mil. Kč
Způsob financování, termín	Dotace, obecní rozpočet 2023

Zdroj: Obec Nový Malín

Tabulka 33 Záměr č. 30: Zadržení vody v krajině

Záměr	RN 2
Popis záměru a přínos pro obec	Realizace opatření k zadržení vody v krajině – mokřady, revitalizace vodotečí, výsadba zeleně apod. dle Generelu krajinných úprav.
Odhadované náklady	3 mil. Kč
Způsob financování, termín	Dotace, obecní rozpočet 2023

Zdroj: Obec Nový Malín

Tabulka 34 Záměr č. 31: Cyklostezka Nový Malín – Dolní Studénky

Záměr	Cyklostezka Nový Malín – Dolní Studénky
Popis záměru a přínos pro obec	Výstavba cyklostezky podél silnice III. třídy do Dolních Studének
Odhadované náklady	4 mil. Kč
Způsob financování, termín	Dotace, obecní rozpočet 2023

Zdroj: Obec Nový Malín

Tabulka 35 Záměr č. 32: Hřbitov

Záměr	Hřbitov
Popis záměru a přínos pro obec	Rekonstrukce budovy Kolumbária.
Odhadované náklady	1 mil. Kč
Způsob financování, termín	Obecní rozpočet 2023

Zdroj: Obec Nový Malín

Tabulka 36 Záměr č. 33: Dům 330

Záměr	Stavební úpravy dům č.p. 330
Popis záměru a přínos pro obec	Stavební úpravy domu č.p. 330 v Novém Malíně
Odhadované náklady	1 mil. Kč
Způsob financování, termín	Obecní rozpočet 2023

Zdroj: Obec Nový Malín

**Plánované záměry pro rok 2024**

Tabulka 37 Záměr č. 34 Cyklostezka Nový Malín - Hrabšíšín

Záměr	Cyklostezka Nový Malín – Hrabšíšín
Popis záměru a přínos pro obec	Výstavba cyklostezky podél hlavní silnice II. třídy do Hrabšíšína
Odhadované náklady	4 mil. Kč
Způsob financování, termín	Dotace, obecní rozpočet 2024

Zdroj: Obec Nový Malín

Tabulka 38 Záměr č. 35 Chodníky a odstavné plochy

Záměr	Odstavná plocha Plechy
Popis záměru a přínos pro obec	Rekonstrukce chodníku, zpevněných ploch, ostrůvku, informační tabule apod.
Odhadované náklady	1,5 mil. Kč
Způsob financování, termín	Dotace, obecní rozpočet 2024

Zdroj: Obec Nový Malín

Tabulka 39 Záměr č. 36: Veřejné osvětlení

Záměr	Veřejné osvětlení
Popis záměru a přínos pro obec	Výměna stávajícího veřejného osvětlení
Odhadované náklady	1 mil. Kč
Způsob financování, termín	Dotace, obecní rozpočet 2024

Zdroj: Obec Nový Malín

Tabulka 40 Záměr č. 37: Komunikace

Záměr	Komunikace
Popis záměru a přínos pro obec	Při obnově místních komunikací budou uloženy silniční obrubníky, původní povrch komunikací bude nahrazen zámkovou dlažbou. Jedná se o MK 6c, 14c, 64c, 98c a 84c. Realizací dojde ke zlepšení provozu na MK.
Odhadované náklady	2,5 mil. Kč
Způsob financování, termín	Dotace, obecní rozpočet 2024

Zdroj: Obec Nový Malín

Tabulka 41 Záměr č. 38: Obnova vodovodů a kanalizací

Záměr	Obnova vodovodů a kanalizací
Popis záměru a přínos pro obec	Obnova přívaděčů pitné vody.
Odhadované náklady	2 mil. Kč
Způsob financování, termín	Obecní rozpočet 2024

Zdroj: Obec Nový Malín

Tabulka 42 Záměr č. 39: Mateřská škola č. p. 503

Záměr	Mateřská škola č.p. 503
Popis záměru a přínos pro obec	Půdní vestavba pro vybudování herny pro děti, rekonstrukce schodiště, změna vytápění, instalace fotovoltaiky.
Odhadované náklady	2 mil. Kč
Způsob financování, termín	Dotace, obecní rozpočet 2024

Zdroj: Obec Nový Malín



Tabulka 43 Záměr č. 40: Cyklostezka Nový Malín – Dolní Studénky

Záměr	Cyklostezka Nový Malín – Dolní Studénky
Popis záměru a přínos pro obec	Výstavba cyklostezky podél hlavní silnice III. třídy do Dolních Studének
Odhadované náklady	4 mil. Kč
Způsob financování, termín	Dotace, obecní rozpočet 2024

Zdroj: Obec Nový Malín

Tabulka 44 Záměr č. 41: ČOV – navýšení kapacity

Záměr	ČOV Nový Malín – navýšení kapacity
Popis záměru a přínos pro obec	Intenzifikace ČOV – napojení části Dolních Studének (lokality Třemešek včetně zámku).
Odhadované náklady	7 mil. Kč
Způsob financování, termín	Dotace, obecní rozpočet 2024

Zdroj: Obec Nový Malín

Tabulka 45 Záměr č. 42: Areál cihelny

Záměr	Areál cihelny
Popis záměru a přínos pro obec	Rekonstrukce hřiště pro hasiče, odpočinková zóna, revitalizace území.
Odhadované náklady	2 mil. Kč
Způsob financování, termín	Dotace, obecní rozpočet 2024

Zdroj: Obec Nový Malín

Tabulka 46 Záměr č. 43: Zadržení vody v krajině

Záměr	Mokřady, průlehy
Popis záměru a přínos pro obec	Realizace opatření k zadržení vody v krajině – mokřady, revitalizace vodotečí, výsadba zeleně apod. dle Generelu krajinných úprav.
Odhadované náklady	3 mil. Kč
Způsob financování, termín	Dotace, obecní rozpočet 2024

Zdroj: Obec Nový Malín

Tabulka 47 Záměr č. 44: Revitalizační opatření

Záměr	RN 2
Popis záměru a přínos pro obec	Výstavba revitalizačního opatření – retenční nádrž č. 2.
Odhadované náklady	1 mil. Kč
Způsob financování, termín	Dotace, obecní rozpočet 2024

Zdroj: Obec Nový Malín

Tabulka 48 Záměr č. 45: Základní škola

Záměr	Rekonstrukce střechy Základní školy
Popis záměru a přínos pro obec	Rekonstrukce střechy na budově základní školy a podkroví hlavní budovy, instalace fotovoltaiky.
Odhadované náklady	3 mil. Kč
Způsob financování, termín	Obecní rozpočet 2024

Zdroj: Obec Nový Malín



Tabulka 49 Záměr č. 46: Hřbitov

Záměr	Rekonstrukce smuteční síně
Popis záměru a přínos pro obec	Rekonstrukce budovy smuteční síně.
Odhadované náklady	3 mil. Kč
Způsob financování, termín	Obecní rozpočet 2024

Zdroj: Obec Nový Malín

Tabulka 50 Záměr č. 47: Optická síť

Záměr	Optická síť
Popis záměru a přínos pro obec	Zrychlení internetu pro občany, zatraktivnění obce pro podnikatelské subjekty.
Odhadované náklady	2 mil. Kč
Způsob financování, termín	Obecní rozpočet 2024

Zdroj: Obec Nový Malín

Plánované záměry pro rok 2025

Tabulka 51 Záměr č. 48: Cyklostezka Nový Malín - Hradišín

Záměr	Cyklostezka Nový Malín – Hradišín
Popis záměru a přínos pro obec	Výstavba cyklostezky podél hlavní silnice II. třídy do Hradišína
Odhadované náklady	4 mil. Kč
Způsob financování, termín	Obecní rozpočet 2025

Zdroj: Obec Nový Malín

Tabulka 52 Záměr č. 49: Veřejné osvětlení

Záměr	Veřejné osvětlení
Popis záměru a přínos pro obec	Výměna stávajícího veřejného osvětlení v obci
Odhadované náklady	1 mil. Kč
Způsob financování, termín	Obecní rozpočet 2025

Zdroj: Obec Nový Malín

Tabulka 53 Záměr č. 50: Komunikace

Záměr	Komunikace
Popis záměru a přínos pro obec	Výměna povrchu, osazení obrubníků, zpevnění krajnic. Realizací dojde ke zlepšení provozu na MK v Novém Malíně i Mladoňově.
Odhadované náklady	3 mil. Kč
Způsob financování, termín	Obecní rozpočet 2025

Zdroj: Obec Nový Malín

Tabulka 54 Záměr č. 51: Most

Záměr	Most
Popis záměru a přínos pro obec	Rekonstrukce mostu ev. č. 38c – M1
Odhadované náklady	1 mil. Kč
Způsob financování, termín	Obecní rozpočet 2025

Zdroj: Obec Nový Malín



Tabulka 55 Záměr č. 52: Obnova vodovodů a kanalizací

Záměr	Obnova vodovodů a kanalizací
Popis záměru a přínos pro obec	
Odhadované náklady	2 mil. Kč
Způsob financování, termín	Obecní rozpočet 2025

Zdroj: Obec Nový Malín

Tabulka 56 Záměr č. 53: Optická síť

Záměr	Optická síť
Popis záměru a přínos pro obec	Zrychlení internetu pro občany, zatraktivnění obce pro podnikatelské subjekty
Odhadované náklady	2,5 mil. Kč
Způsob financování, termín	Obecní rozpočet 2025

Zdroj: Obec Nový Malín

Tabulka 57 Záměr č. 54: Areál cihelny

Záměr	Areál cihelny
Popis záměru a přínos pro obec	Rekonstrukce hřiště pro hasiče, odpočinková zóna, revitalizace území.
Odhadované náklady	2 mil. Kč
Způsob financování, termín	Obecní rozpočet 2025

Zdroj: Obec Nový Malín

Tabulka 58 Záměr č. 55: ČOV – navýšení kapacity

Záměr	ČOV Nový Malín – navýšení kapacity
Popis záměru a přínos pro obec	Intenzifikace ČOV – napojení části Dolních Studének (lokalita Třemešek včetně zámku).
Odhadované náklady	2 mil. Kč
Způsob financování, termín	Obecní rozpočet 2025

Zdroj: Obec Nový Malín

Tabulka 59 Záměr č. 56: Hřbitov

Záměr	Hřbitov
Popis záměru a přínos pro obec	Rekonstrukce budovy Smuteční síně, odstavná plocha u hřbitova.
Odhadované náklady	2 mil. Kč
Způsob financování, termín	Obecní rozpočet 2025

Zdroj: Obec Nový Malín

Tabulka 60 Záměr č. 57: Revitalizační opatření

Záměr	RN 2
Popis záměru a přínos pro obec	Výstavba revitalizačního opatření – retenční nádrž č. 2.
Odhadované náklady	1 mil. Kč
Způsob financování, termín	Obecní rozpočet 2025

Zdroj: Obec Nový Malín



Tabulka 61 Záměr č. 58: Zadržení vody v krajině

Záměr	Průlehy a mokřady
Popis záměru a přínos pro obec	Realizace opatření k zadržení vody v krajině – mokřady, revitalizace vodotečí, výsadba zeleně apod. dle Generelu krajinných úprav.
Odhadované náklady	3 mil. Kč
Způsob financování, termín	Obecní rozpočet 2025

Zdroj: Obec Nový Malín



POUŽITÉ ZDROJE

1. O obci - Obec Nový Malín [online]. [cit. 2018-12-05]. Dostupné z:
<http://www.novymalin.cz/660-o-obci>
2. Počet obyvatel Nový Malín [online]. [cit. 2018-12-05]. Dostupné z:
<https://www.mistopisy.cz/pruvodce/obec/4931/novy-malin/pocet-obyvatel/>
3. Zpracovatel
4. Obec Nový Malín



SEZNAM GRAFŮ

Graf 1 Změny počtu obyvatel obce Nový Malín	5
Graf 2 Rozložení obyvatelstva v Novém Malíně	6
Graf 3 Rozdělení obyvatel obce Nový Malín.....	6



SEZNAM OBRÁZKŮ

Obrázek 1: Místo realizace projektu.....	4
--	---



SEZNAM TABULEK

Tabulka 1 Změny počtu obyvatel obce Nový Malín.....	5
Tabulka 2 Silné a slabé stránky obce	7
Tabulka 3 Ohrožení a příležitosti obce	8
Tabulka 4 Záměr č. 1: Dostavba školy.....	10
Tabulka 5 Záměr č. 2: Chodník od ZŠ po restauraci Rychta	10
Tabulka 6 Záměr č. 3: Veřejné osvětlení.....	10
Tabulka 7 Záměr č. 4: Komunikace	11
Tabulka 8 Záměr č. 5: Obnova vodovodů a kanalizací.....	11
Tabulka 9 Záměr č. 6: Revitalizační opatření	11
Tabulka 10 Záměr č. 7 MVE II	11
Tabulka 11 Záměr č. 8: Cisterna JSDH.....	11
Tabulka 12 Záměr č. 9: Komunikace	11
Tabulka 13 Záměr č. 10 Zdravotní středisko.....	12
Tabulka 14 Záměr č. 11 Optická síť.....	12
Tabulka 15 Záměr č. 12 Most.....	13
Tabulka 16 Záměr č. 13 Polní cesta za ZŠ.....	12
Tabulka 17 Záměr č. 14 ČOV - navýšení kapacity	13
Tabulka 18 Záměr č. 15: Cyklostezka Nový Malín - Hrabíšín	Chyba! Záložka není definována. 12
Tabulka 19 Záměr č. 16: Revitalizační opatření	13
Tabulka 20 Záměr č. 17 Komunikace	13
Tabulka 21 Záměr č. 18: Kruhový objezd.....	13
Tabulka 22 Záměr č. 19: Chodníky a odstavné plochy.....	13
Tabulka 23 Záměr č. 20 Optická síť.....	13
Tabulka 24 Záměr č. 21: Zdravotní středisko.....	13
Tabulka 25 Záměr č. 22: Mateřská škola č.p. 503.....	14
Tabulka 26 Záměr č. 23: Veřejné osvětlení.....	14
Tabulka 27 Záměr č. 24: Obnova vodovodů a kanalizací.....	14
Tabulka 28 Záměr č. 25: Polní cesta za ZŠ	14
Tabulka 29 Záměr č. 26: ČOV – navýšení kapacity	14
Tabulka 30 Záměr č. 27: Most.....	14
Tabulka 31 Záměr č. 28: MVE II	15
Tabulka 32 Záměr č. 29: Areál bývalé cihelny	15
Tabulka 33 Záměr č. 30: Zadržetí vody v krajině	15
Tabulka 34 Záměr č. 31: Cyklostezka Nový Malín – Dolní Studénky	15
Tabulka 35 Záměr č. 32: Hřbitov	15
Tabulka 36 Záměr č. 33: Dům 330	15
Tabulka 37 Záměr č. 34: Cyklostezka Nový Malín - Hrabíšín	16
Tabulka 38 Záměr č. 35 Chodníky a odstavné plochy	16
Tabulka 39 Záměr č. 36: Veřejné osvětlení	16
Tabulka 40 Záměr č. 37: Komunikace	16
Tabulka 41 Záměr č. 38: Obnova vodovodů a kanalizací	16
Tabulka 42 Záměr č. 39: Mateřská škola č.p. 503	16
Tabulka 43 Záměr č. 40: Cyklostezka Nový Malín – Dolní Studénky	17
Tabulka 44 Záměr č. 41: ČOV – navýšení kapacity	17
Tabulka 45 Záměr č. 42: Areál cihelny	17
Tabulka 46 Záměr č. 43: Zadržetí vody v krajině	17



Tabulka 47 Záměr č. 44: Revitalizační opatření	17
Tabulka 48 Záměr č. 45: Základní škola	17
Tabulka 49 Záměr č. 46: Hřbitov	18
Tabulka 50 Záměr č. 47: Optická síť	18
Tabulka 51 Záměr č. 48: Cyklostezka Nový Malín – Hrabíšín	18
Tabulka 52 Záměr č. 49: Veřejné osvětlení	18
Tabulka 53 Záměr č. 50: Komunikace	18
Tabulka 54 Záměr č. 51: Most	18
Tabulka 55 Záměr č. 52: Obnova vodovodů a kanalizací	19
Tabulka 56 Záměr č. 53: Optická síť	19
Tabulka 57 Záměr č. 54: Areál cihelny	19
Tabulka 58 Záměr č. 55: ČOV – navýšení kapacity	19
Tabulka 59 Záměr č. 56: Hřbitov	19
Tabulka 60 Záměr č. 57: Revitalizační opatření	19
Tabulka 61 Záměr č. 58: Zadržování vody v krajině	20

Schvalovací doložka:

Tento strategický dokument byl schválen zastupitelstvem obce Nový Malín na 19. zasedání zastupitelstva obce Nový Malín konaného dne 20 / 12 / 2021.

.....

Mgr. Marek Štencel, v.r.
starosta obce

Obec Nový Malín
Nový Malín 240
788 03 Nový Malín
IČO: 303089 DIČ: CZ00303089

.....

Lenka Tylová, v.r.
místostarosta obce